

INFORMACJA O STANIE MIENIA POWIATU MIELECKIEGO

na dzień 31.12.2017 roku

I. Dane dotyczące przysługujących Powiatowi Mieleckiemu praw własności.

Na mocy przepisów art. 60, 64 Ustawy z dnia 13 października 1998 r. - Przepisy wprowadzające ustawy reformujące administrację publiczną (Dz. U. z 1998 r. Nr 133, poz. 872 z późn. zm.) Powiat Mielecki nabył własność mienie Skarbu Państwa, które zostało potwierdzone decyzjami Wojewody Podkarpackiego i ujętione w księgach wieczystych oraz operacie ewidencji gruntów i budynków. Wszelkie zmiany w mieniu np. zbycie, zamiany, darowizny nastąpiły na podstawie Uchwał Rady Powiatu Mieleckiego, stanowiących podstawę do zawarcia aktów notarialnych. Mienie Powiatu Mieleckiego przedstawiono w załączonych wykazach tabelarycznych - załącznik nr 1, nr 2, nr 3, nr 4, nr 5, nr 6 wg stanu na dzień 31.12.2017 roku.

Mienie Powiatu Mieleckiego zostało podzielone pod względem formalno-organizacyjnym co obrazują załączniki tabelaryczne:

Załącznik nr 1

- nieruchomości stanowiące siedziby Starostwa Powiatowego w Mielcu

Załącznik nr 2

- nieruchomości zarządzane bezpośrednio przez Szpital Powiatowy im. Edmunda Biernackiego w Mielcu ul. Zeromskiego 22

Załącznik nr 3

- nieruchomości zarządzane bezpośrednio przez Powiatową Stację Pogotowia Ratunkowego Samodzielny Publiczny Zakład w Mielcu

Załącznik nr 4

- nieruchomości przekazane w trwałą zarząd szkołom ponadpodstawowym (zwolnione z ponoszenia opłat z tytułu trwałego zarządu nieruchomością na podstawie art. 81 ustawy z dnia 7 września 1991 r. o systemie oświaty (Dz. U. Nr 76, poz. 329 z późn. zm.)

Załącznik nr 5

- nieruchomości zarządzane bezpośrednio przez Powiat Mielecki

Załącznik nr 6

- nieruchomości przekazane w trwałą zarząd jednostkom organizacyjnym Powiatu Mieleckiego

Istotny wpływ na stan mienia Powiatu Mieckiego miały poniesione wydatki na poprawienie stanu technicznego i użytkowego obiektów - tj. koszty związane z remontami bieżącymi, utrzymaniem pustostanów, dopłatami do mieszkań, przeglądami kominiarskimi, podatkiem od nieruchomości, ubezpieczeniem, konserwacjami urządzeń, remontami bieżącymi, środkami czystości, wydatkami związanymi ze zbyciem nieruchomości.

V. Inne dane i informacje o zdarzeniach mających wpływ na stan mienia.

- z tytułu opłat za trwały zarząd (załącznik nr 8) - 15.553,30 zł,
- za zbyte nieruchomości (załącznik nr 7) - 41 761,21 zł brutto,
- z tytułu najmu, dzierżaw i reklam, zarządzania, administrowania i usług administracyjnych - 1 239 893,67 zł (dane z Wydziału Finansowego)
- raty za mieszkania - 4 370,57 zł (dane z Wydziału Finansowego)

dochody wyniosły:

Z tytułu wykonywania prawa własności przez Powiat Miecki w 2017 roku

IV. Dane o dochodach uzyskanych z tytułu wykonywania prawa własności i innych praw majątkowych oraz z wykonywania posiadania.

32 366,00 złotych załącznik nr 10

Powiat Miecki wypłacił odszkodowanie na rzecz osób fizycznych za zajęcie nieruchomości przy modernizacji dróg powiatowych w kwocie 8 054,00 zł oraz nabył aktami notarialnymi nieruchomości zajęte pod drogi powiatowe za kwotę

załączniku nr 7.

W okresie od poprzedniej informacji dotyczącej stanu mienia Powiatu Mieckiego stan ten uległ zmianie zgodnie z przedłożoną informacją przedstawioną w

III. Dane o zmianach w stanie mienia komunalnego.

Powiat Miecki posiada prawo wieczystego użytkowania do nieruchomości położonej w Rzemieniu oznaczonej działką nr 824/3, która stanowi wewnętrzną drogę dojazdową.

posiadania.

II. Dane dotyczące innych niż własność praw majątkowych, w tym w szczególności o ograniczonych prawach rzeczowych, użytkowaniu wieczystym, wierzycelności, udziałach w spółkach, dane dotyczące

Zestawienie stanu dróg powiatowych stanowiących 728 działek o łącznej powierzchni 530,3869 ha o wartości 369 497 512,87 zł przekazanych w zarząd na rzecz Powiatowego Zarządu Dróg w Mielcu

MIENIE POWIATU


Łącznie: 908 działek o pow. 579,9537 ha

1-Drogi powiatowe – 728 działek o pow. 530,2319 ha
2- Nieruchomości wg. zał. 1,2,3,4,5,6- 180 działek o pow. 49,5668 ha

**ZESTAWIENIE POWIERZCHNI MIENIA
POWIATU MIELECKIEGO
wg. stanu na dzień 31.12. 2017 rok
działek 908**

1. Zatacznik nr 1 - 0,9936 ha,
2. Zatacznik nr 2 - 5,7789 ha,
3. Zatacznik nr 3 - 0,3130 ha
4. Zatacznik nr 4 - 11,8562 ha,
5. Zatacznik nr 5 - 27,1959 ha,
6. Zatacznik nr 6 - 3,4292 ha
7. Zatacznik Nr 9 - 530,3869 ha

Łączna powierzchnia – 579,9537 ha


Kierownik Oddziału
Gospodarki Mieszkaniowej
Międzywojewódzki

Załącznik nr 1

Siedziby Starostwa Powiatowego w Mielcu

Lp	Nieruchomość – nr działki, ruchomość	pow. w ha	Położenie	uwagi
1	1685/1 1686/3 1686/4	0,3168 0,3939 0,0057 0,7164	Mielec-obręb Stare Miasto ul. Sękowskiego	siedziba uregulowana w KW TB1M/000 48169/5
2	1596/1 1590/16 1596/2	0,2267 0,0058 0,0447 0,2772	Mielec obręb- Osiedle ul. Wyspińskiego	siedziba uregulowana w KW TB1M/000 32982/5 W budynku znajdują swoje siedziby: Starostwo Powiatowe w Mielcu, Poradnia Pedagogiczna, Filia Pedagogicznej Biblioteki Wojewódzkiej
Razem		0,9936		

Stan na dzień 31.12.2017r

Kierownik Oddziału
Zapobiegania i Likwidacji
Nieszczęśliwych
Wypadków
Mieczysław Ożniak


Załącznik nr 2

Nieruchomości stanowiące własność Powiatu Mieleckiego zarządzane bezpośrednio przez Szpital Powiatowy im. Edmunda Biernackiego w Mielcu

Lp	Nieruchomość – nr działki, ruchomość	pow. w ha	Położenie	uwagi
1	1646/12, 1646/26, 1646/3 – Szpital Powiatowy w Mielcu im. E. Biernackiego	0,0067 5,7712 0,0010 5,7789	Mielec – obręb 2 Osiedle ul. Zeromskiego	nieruchomość zabudowana budynkami I budowlami Szpitala uregulowana w KW TB1M/00042783/3
Razem		5,7789		

Stan na dzień 31.12.2017 rok

Kierownik Oddziału
Gospodarki Nieruchomościami
Mieczysław Wozniak




Nieruchomości stanowiące własność Powiatu Mieleckiego zarządzane bezpośrednio przez Powiatową Stację Pogotowia Ratunkowego Samodzielny Publiczny Zakład w Mielcu

Lp	Nieruchomość – nr działki, ruchomość	pow. w ha	Położenie	uwagi
1	1646/25	0,3130	Mielec – obręb 2 Osiedle ul. Zeromskiego	nieruchomość zabudowana budynkiem pralni i budowlami w KW TB1M/00081923/2
Razem		0,3130		

Stan na dzień 31.12.2017 rok

Miejski Wójt
Gospodarki Nieruchomościami



Nieruchomości i ruchomości stanowiące własność Powiatu Mieleckiego przekazane w trwały zarząd szkołom ponadpodstawowym – zwolnione z ponoszenia opłat z tytułu trwałego zarządu nieruchomością na podstawie art. 81 ustawy z dnia 7 września 1991 roku o systemie oświaty /Dz.U.Nr 67, poz 329 z późn. zm./

Lp	Nieruchomość – nr działki, ruchomość	pow. w ha	Polozenie	uwagi
1	2087/1 – Zespół Szkół Ekonomicznych im. błks. Romana Sitki w Mielcu	0,4737 0,0864 0,5601	Mielec obręb Stare Miaсто ul. Warszawska 1	uregulowana w KW TBIM/000 48448/5
2	2086/3 Zespół Szkół im. prof. Jansza Groszkowskiego w Mielcu	0,2536 0,9659 1,2195	Mielec obręb Stare Miaсто ul. Kilińskiego 24,	uregulowana w KW TBIM/000 48865/4 KW TBIM/000 48866/1
3	1814/5, 1814/6, 1814/12, I Liceum Ogólnokształcące im. Stanisława Konarskiego w Mielcu	0,0443 0,2659 0,2523 0,5625	Mielec obręb Stare Miaсто ul. Jędrusów 1	uregulowana w KW TBIM/0000 4561/3
4	1/2 1814/11 o pow. 0,0020 ha I Liceum Ogólnokształcące im. Stanisława Konarskiego w Mielcu	0,0010	Mielec obręb Stare Miaсто ul. Jędrusów 1	uregulowana w KW TBIM/000 48831/7 współwłasność
5	78176/92651 cz. 1814/10 o pow. 0,0414 ha (z lokalami 1,2,3,4) I Liceum Ogólnokształcące im. Stanisława Konarskiego w Mielcu	0,0349	Mielec obręb Stare Miaсто ul. Jędrusów 1	uregulowana w KW TBIM/000 48832/4 współwłasność lokale : KW TBIM/00048833/1 TBIM/00048834/8 TBIM/00048835/5
6	1503/32 1503/4 – Zespół Szkół Technicznych w Mielcu	2,7329 0,1222 2,8551	Mielec obręb Osiedle ul. Jagiellończyka 3	uregulowana w KW TBIM/00034991/5
7	1657/13, 1658/1, 1653/5 – II Liceum Ogólnokształcące im. M. Kopernika w Mielcu	1,1657 0,0352 0,1122 1,3131	Mielec obręb Osiedle ul. Zeromskiego 28	uregulowana w KW TBIM/00048813/5
8	2120, 1434/3 – Powiatowy Zespół Placówek Szkolno-Wychowawczych w Mielcu	4,1993 0,4802 4,6795	Mielec obręb 5 Smoczka ul. Królowej Jadwigi 1	uregulowana w KW TBIM/00011190/3 TBIM/00049171/9
10	Ruchomość – Zespół Szkół Budowlanych im. Żołnierzy Armii Krajowej w Mielcu	-	Mielec obręb Osiedle ul. Jagiellończyka 3	

Załącznik nr 5

Nieruchomości stanowiące własność Powiatu Mieleckiego bezpośrednio zarządzane przez Wydział, Funduszy, Inwestycji, Gospodarki Nieruchomościami

Lp	Nieruchomość – nr działki, ruchomość	pow. w ha	położenie	uwagi
1	1601/3 Przychodnia nr 4 w Mielcu	0,2548	Mieśc obręb Osiedle ul. Zeromskiego 17	uregulowana w KW TBIM/000 47763/2
2	1457/9, Przychodnia nr 2 w Mielcu	0,0748	Mieśc obręb Osiedle ul. M. Skłodowskiej	uregulowana w KW TBIM/00014058/7
3	1457/6 I. Powiatowy Inspektorat Weterynarii w Mielcu w części 12726/84881, 2. Powiatowa Stacja Sanitarno-Epidemiologiczna w Mielcu w części 59416/84881	0,1785	Mieśc obręb Osiedle ul. M. Skłodowskiej	uregulowana w KW TBIM/00054661/9 własność Powiatu Mieleckiego – oddana w nieodpłatne użytkowanie na czas nieokreślony
4	804/2 o pow. 0,3422 ha – Ośrodek Zdrowia w Rzemieniu Lokal użytkowy nr 1 o pow. 179,0 m ² + piwnice o pow. 44,81 m ² ! ułamkową częścią w działce wynosząca 23185/51177	0,1550	Rzemień	uregulowana w KW TBIM/00032666/4 współwłasność
5	326/2- Ośrodek Zdrowia w Przecławiu	0,1695	Przecław	uregulowana w KW TBIM/000 47833/4
6	Lokal nr 8 o pow. 100,75 m ² – 101/626 cz. w dz. 1042 – o pow. 0,0834ha Przychodnia nr 6 w Mielcu	0,0134	Mieśc obręb Rzochoń ul. Rynek Rzochoński 3	101/626 cz. Powiat Mielecki uregulowana w KW TBIM/000 46297/7 lokal TBIM/00030503/0 grunt
7	907/5 - Przychodnia nr 5 w Mielcu	0,1737	Mieśc obręb Stare Miasto ul. Tanskiego 2	uregulowana w KW TBIM/00047026/4
8	1771- Przychodnia nr 1 w Mielcu	0,0489	Mieśc obręb Stare Miasto ul. Sandomierska 25	uregulowana w KW TBIM/00036833/4
9	1929/1, 1929/2 – Internat Szkół w Mielcu – Bursa	0,0322 0,1259 0,1581	Mieśc obręb Stare Miasto ul. Kosciuszki	uregulowana w KW TBIM/00029310/0
10	568/9 - 1,0183 ha, 568/10 – 0,6647 ha, 568/11 – 0,5041 ha, 568/12 – 0,5109 ha, 568/4 - 1,5575 ha -R 569/1 – 0,2413 ha, 569/3 – 0,2657 ha, 569/4 – 0,2589 ha, 569/5 – 0,0900 ha, 576/37 0,1394 ha,	21,8178	Rzemień	uregulowana w KW TBIM/00048916/7

576/39 - 0,1014 ha,			
576/40 - 0,0896 ha,			
576/42 - 0,0985 ha,			
576/43 - 0,0989 ha,			
576/44 - 0,1395 ha,			
576/45 - 0,1396 ha,			
576/47 - 0,0988 ha,			
576/48 - 0,1057 ha,			
576/49 - 0,1015 ha,			
576/50 - 0,1103 ha,			
576/51 - 0,1398 ha,			
576/52 - 0,1398 ha,			
576/53 - 0,1103 ha,			
576/54 - 0,1085 ha,			
576/55 - 0,1103 ha,			
576/56 - 0,1103 ha,			
576/57 - 0,1399 ha,			
576/58 - 0,1397 ha,			
576/59 - 0,1099 ha,			
576/60 - 0,1099 ha,			
576/63 - 0,1397 ha,			
576/64 - 0,1099 ha,			
576/65 - 0,1099 ha,			
576/66 - 0,2893 ha,			
576/67 - 0,1103 ha,			
576/68 - 0,1104 ha,			
576/69 - 0,1402 ha,			
576/70 - 0,1404 ha,			
576/71 - 0,1103 ha,			
576/72 - 0,1103 ha,			
576/73 - 0,6891 ha,			
576/74 - 0,1103 ha,			
576/75 - 0,1103 ha,			
576/76 - 0,1405 ha,			
576/77 - 0,1407 ha,			
576/78 - 0,1103 ha,			
576/79 - 0,1103 ha,			
576/80 - 0,1134 ha,			
576/81 - 0,1133 ha,			
576/82 - 0,1450 ha,			
576/87 - 0,1334 ha,			
576/89 - 0,1468 ha,			
576/90 - 0,1467 ha,			
576/91 - 0,1447 ha,			
576/93 - 0,1413 ha,			
576/94 - 0,1430 ha,			
576/95 - 0,1430 ha,			
576/96 - 0,1320 ha,			
576/97 - 0,1341 ha,			
576/98 - 0,1375 ha,			
576/99 - 0,1375 ha,			
576/100 - 0,1415 ha,			
576/101 - 0,1418 ha,			
576/102 - 0,1375 ha,			
576/103 - 0,1375 ha,			
576/106 - 0,1375 ha,			
576/107 - 0,1375 ha,			
576/108 - 0,1419 ha,			
576/109 - 0,1422 ha,			
576/110 - 0,1375 ha,			
576/111 - 0,1375 ha,			
576/114 - 0,1371 ha,			
576/115 - 0,1371 ha,			

16	3/70 w dz. 805/4 o pow. 0,1355	0,0058	Mielec obręb 5 Smoczka	uregulowana
15	cz. 124/377 w dz. 805/8 o pow. 0,0979 ha, m. Mielec, Obr. 5 Smoczka ul. Korczaka (dojazd do garaży)	0,0322	Mielec obręb 5 Smoczka	uregulowana w KW (współłasność)
14	805/9 – garaż nr 10, 805/11 – garaż nr 8, 805/12 – garaż nr 7 (garaże) m. Mielec, Obr. 5 Smoczka ul. Korczaka (garaże)	0,0060 0,0032 0,0032 0,0124	Mielec obręb 5 Smoczka	uregulowana w KW (współłasność)
13	½ 824/3 o pow. 0,0220 ha Rzemień – droga dojazdowa	0,0110	Rzemień	uregulowana w KW (współłasność w wieczystym użytkowaniu)
12	2/20 z dz. 819/8 o pow. 0,1474 ha – Rzemień – dojazd do garaży i budynku mieszkalnego (819/9)	0,0516	Rzemień	uregulowana w KW (współłasność)
11	6662/46103 cz. dz. 812/6 o pow. 0,1120 ha Rzemień – nieruchomości zabudowana „młynówka” 7 lokali mieszkalnych zbytych, 1 lokale wynajęte	0,0161	Rzemień	uregulowana w KW (współłasność)
	576/116 – 0,1420 ha, 576/121 – 0,1370 ha, 576/122 – 0,1371 ha, 576/123 – 0,1423 ha, 576/124 – 0,1432 ha, 576/125 – 0,1370 ha, 576/130 – 0,1375 ha, 576/131 – 0,1436 ha, 576/132 – 0,1439 ha, 576/133 – 0,1380 ha, 576/134 – 0,1380 ha, 576/137 – 0,1379 ha, 576/138 – 0,1379 ha, 576/139 – 0,1388 ha, 576/140 – 0,1392 ha, 576/141 – 0,1380 ha, 576/142 – 0,1380 ha, 576/144 – 0,1421 ha, 576/145 – 0,1709 ha, 576/146 – 0,1599 ha, 576/151 – 0,7986 ha, 576/154 – 0,7985 ha, 576/158 – 0,6517 ha, 576/160 – 0,6517 ha, 576/162 – 0,7774 ha, 576/164 – 0,7775 ha, 806 – 0,1589 ha, 809/2 – 0,0113 ha, 809/4 – 0,0099 ha, 809/5 – 0,2753 ha, 808/1 – 0,0312 ha, 818/2 – 0,0884 ha, 819/16 – 0,0081 ha - garaż, 819/19 – 0,0080 ha - garaż, - Rzemień			

Z up. STABOŚTY
 Maciej Kozłowski
 Kierownik Oddziału Gospodarki Nieruchomościami
 Wydział Liniowy Wydział Gospodarki
 Nieruchomościami

Stan na dzień 31.12.2017 rok

Razem		27,1659	134 działki
ha	m. Mielec, Obr. 5 Smoczka ul. Korczka (dojazd do garaży)		TB1M/00066892/4 (współ własność) w KW
17	2986/73-R m. Mielec Obr.5 Smoczka ul. Korczka (dz. przy torach)	0,2490	uregulowana w KW TB1M/00082040/5
18	1339/10 m. Mielec ob. 1 Stare Miasto ul. Sękowskiego	0,0044 ha	uregulowana w KW TB1M/000 69790/0
19	1913/7, 1913/9 m. Mielec obręb 1 Stare Miasto ul. Kościuszki	0,0289 0,0038 0,0327	Uregulowana TB1M/00069790/0
20	578/1, 593/2, 598/1, 640/3, 641/1, 642/1 obr. 44 Szydłowiec gm. Mielec	3,7529 ha	Luze - KW TB1M/00083540/7
21	1457/8 o pow. 0,0113 ha m. Mielec obręb 2 Osiedle ul. Skłodowskiej współ własność Powiatu Mieleckiego w 1/2 części	0,0057 ha	Akt nota Rep. A 4979/2015 z dnia 01.10.2015r Nowe KW
22	995- przekazana w użyczenie na rzecz Gminy Radomyśl Wielki	0,0290 ha	Radomyśl Wielki ul. Rynek 1 uregulowana w TB1M/00056678/5

Nieruchomości stanowiące własność Powiatu Mieleckiego przekazane w trwały zarząd jednostkom organizacyjnym Powiatu Mieleckiego.

Lp	Nieruchomość – nr działki, ruchomość	pow. w ha	położenie	uwagi
1	1456/23 i 4/5 części działki nr 1456/22 – Powiatowy Urząd Pracy w Mielcu	0,3010 ha 0,0424 ha 0,3434 ha	Mielec obręb Osiedle ul. Chopina 16	uregulowana w KW TB1M/00040045/4
2	2245 - Dom Pomocy Społecznej im. Ks. Kard. Wyszyńskiego w Mielcu	1,8581 ha	Mielec obręb 5 Smoczka ul. Wyszyńskiego 16	uregulowana w KW TB1M/00037369/7
3	2986/16, 2986/17, 2996/18, 2986/25, 2986/35, 188/379 cz 2986/8 (lokal nr 1) – Powiatowy Zarząd Drog w Mielcu	0,5476 ha	Mielec obręb 5 Smoczka ul. Korczaka 6a	uregulowana w KW TB1M/00054940/9 TB1M/00054732/8 TB1M/00064430/4
4	2986/72, 2986/15 m. Mielec Obr. 5 Smoczka – Powiatowy Zarząd Drog w Mielcu	0,1482 ha	Mielec obręb 5 Smoczka ul. Korczaka	uregulowana w KW TB1M/00054940/9
5	1653/4, 1654 m. Mielec obr. 2 Osiedle Centrum Pomocy Rodzinie w Mielcu ul. S. Zeromskiego 34 - Powiatowe	0,4586 ha	Mielec obręb 2 Osiedle ul. St. Zeromskiego	uregulowana w KW TB1M/00048915/0
6	2986/70 m. Mielec Obr. 5 Smoczka - Powiatowy Zarząd Drog w Mielcu	0,0733 ha	Mielec obr. 5 Smoczka ul. Korczaka	uregulowana w KW TB1M/00054940/9 Mieleckiego
Razem		3,4292 ha		14 działek

Stan na dzień 31.12.2017 rok

Nieruchomości Oddziału Gospodarki Nieruchomościami
Miejski Wójtowski

Załącznik nr 7

Nieruchomości stanowiące własność Powiatu Mieleckiego zbyte w okresie 01.01.2017r – 31.12.2017r

Lp	Przedmiot sprawy	Forma zbycia	Cena zbycia brutto	Uwagi
3	Działka nr 1456/21 o pow. 0,0042ha, i 1/5 część działki nr 1456/22 o pow. 0,0424 ha Położona w obrębie 2 Osiedle	Sprzedaz w trybie bezprzetargowej	41 761,21 zł	Akt not. Rep.A 2795/2017 z dnia 27.07.2017 rok

41 761,21 zł

Stan na dzień 30.12.2017 rok

Kierownik Oddziału
Gospodarki Nieruchomościami
Mieleski Zdzisław

Załącznik nr 8

Doходы uzyskane z tytułu przekazania w trwałe zarząd nieruchomości stanowiących własność Powiatu Mieleckiego na rzecz następujących jednostek organizacyjnych w 2017 roku;

1. Powiatowego Zarządu Dróg w Mielcu, ul. Korczaka 6 – 7.687,94 zł
(zwolnione z VAT)

2. Domu Pomocy im. Stefana Kardynała Wyszyńskiego w Mielcu – 810,90 zł
(zwolnione z VAT)

3 Powiatowego Urzędu Pracy w Mielcu, ul. Chopina 16 - 4.531,98 zł
(zwolnione z VAT)

4.Powiatowe Centrum Pomocy Rodzinie w Mielcu, ul. Zeromskiego 34 – 57,19 zł (bonifikata 99%)
(zwolnione z VAT)

5.Centrum Obsługi Jednostek Powiatu Mieleckiego, ul. Wyspiańskiego 6 - 2 465,29złoty
(zwolnione z VAT)

Stan na dzień 31.12.2017 rok

Kierownik Oddziału
Gospodarki Nieruchomościami
Mielcu, ul. Wyspiańskiego

Zestawienie stanu dróg powiatowych w poszczególnych gminach uregulowanych na rzecz Powiatu Mieleckiego – własność Powiatu Mieleckiego została ujawniona w ewidencji gruntów i księgach wieczystych.

gminy	ilość działek	powierzchnia w ha
Borowa	31	21,8266
Czermin	58	45,8391
Gawłuszowice	23	17,5350
Miasto Mielec	92	48,3329
Mielec	108	63,9557
Padew Narodowa	50	45,7358
Przeclaw	133	74,4860
Radomyśl Wielki	92	91,3593
Tuszów Narodowy	84	55,3322
Wadowice Górne	56	65,9843
Razem	728	530,3869

Stan na dzień 31.12.2017 rok

Kierownik Oddziału
Gospodarki Nieruchomości
Marek Wozniak

Wykaz nieruchomości nabytych na rzecz Powiatu Mieleckiego zajętych pod drogi powiatowe w 2017 roku

nr działki	pow. obręb gmina	własność	Podstawa do wypłaty	wartość
112/3-0,0522 ha	Gliny Wielkie Borowa	Ilona Czyżewska	Odszkodowanie Uchwała nr 131/966/2017 Zarządu Powiatu Mieleckiego z dnia 19.10.2017r Protokół z rokowań z dnia 24.10.2017 rok	8 054,00 zł
873/4-0,0097 ha	Tuszyna Przeclaw	Małgorzata Ułasz Natalia Ułasz	Nabycie Akt notarialny Nr 600/2017 z dnia 16.02.2017 rok	2 920,00 zł
553/1-0,0086 ha	Dobrynin Przeclaw	Waldemar Pazdro	Nabycie Akt notarialny Nr 964/2017 z dnia 22.03.2017 rok	2 720,00 zł
619/3-0,0045ha	Dobrynin Przeclaw	Edyta Szczerba	Nabycie Akt notarialny Nr 1311/2017 z dnia 19.04.2017 rok	1 423,00 zł
606/1-0,0044ha	Dobrynin Przeclaw	Roman Muniak Elzbieta Muniak	Nabycie Akt notarialny Nr 2514/2017 z dnia 11.07.2017 rok	1 392,00 zł
617/3-0,0023ha 618/3-0,0019ha	Dobrynin Przeclaw	Paweł Muniak	Nabycie Akt notarialny Nr 2506/2017 z dnia 11.07.2017 rok	1 328,00 zł
589/1-0,0066ha	Dobrynin Przeclaw	Iwona Dybska	Nabycie Akt notarialny Nr 3593/2017 z dnia 20.09.2017 rok	2 088,00 zł
1046/2-0,0271ha 1333/2-0,0115ha	Tuszyna Przeclaw	Jan Jemioło Lucyna Jemioło	Nabycie Akt notarialny Nr 3700/2017 z dnia 27.09.2017 rok	12 209,00 zł
578/3-0,0022ha 578/4-0,0025ha	Dobrynin Przeclaw	Stanisław Mędrak Maria Mędrak	Nabycie Akt notarialny Nr 3709/2017 z dnia 27.09.2017 rok	1 487,00 zł

