

INFORMACJA O STANIE MIENIA POWIATU MIELECKIEGO ZA 2016 ROK

INFORMACJA O STANIE MIENIA POWIATU MIELECKIEGO

na dzień 31.12.2016 roku

I. Dane dotyczące przysługujących Powiatowi Mieleckiemu praw własności.

Na mocy przepisów art. 60, 64 Ustawy z dnia 13 października 1998 r - Przepisy wprowadzające ustawy reformujące administrację publiczną (Dz. U. z 1998 r. Nr 133, poz. 872 z późn. zm.) Powiat Mielecki nabył własność mienie Skarbu Państwa, które zostało potwierdzone decyzjami Wojewody Podkarpackiego i ujawnione w księgach wieczystych oraz operacie ewidencji gruntów i budynków. Wszelkie zmiany w mieniu np. zbycie, zamiany, darowizny nastąpiły na podstawie Uchwał Rady Powiatu Mieleckiego, stanowiących podstawę do zawarcia aktów notarialnych. Mienie Powiatu Mieleckiego przedstawiono w załączonych wykazach tabelarycznych - załącznik nr 1, nr 2, nr 3, nr 4, nr 5, nr 6 wg stanu na dzień 31.12.2016 roku.

Mienie Powiatu Mieleckiego zostało podzielone pod względem formalno -organizacyjnym co obrazują załączniki tabelaryczne:

Załącznik nr 1

- nieruchomości stanowiące siedziby Starostwa Powiatowego w Mielcu

Załącznik nr 2

- nieruchomości zarządzane bezpośrednio przez Szpital Powiatowy im. Edmunda Biernackiego w Mielcu ul. Żeromskiego 22

Załącznik nr 3

- nieruchomości zarządzane bezpośrednio przez Powiatową Stację Pogotowia Ratunkowego Samodzielny Publiczny Zakład w Mielcu

Załącznik nr 4

-nieruchomości przekazane w trwały zarząd szkołom ponadpodstawowym(zwolnione z ponoszenia opłat z tytułu trwałego zarządu nieruchomością na podstawie art. 81 ustawy z dnia 7 września 1991 r o systemie oświaty (Dz. U. Nr76, poz. 329 z późn. zm.)

Załącznik nr 5

- nieruchomości zarządzane bezpośrednio przez Powiat Mielecki

Załącznik nr 6

- nieruchomości przekazane w trwały zarząd jednostkom organizacyjnym Powiatu Mieleckiego

Załącznik nr 9

Zestawienie stanu dróg powiatowych stanowiących 711 działek o łącznej powierzchni 530,2319 ha o wartości 381 120 115,30 zł przekazanych w zarząd na rzecz Powiatowego Zarządu Dróg w Mielcu.

II. Dane dotyczące innych niż własność praw majątkowych, w tym w szczególności o ograniczonych prawach rzeczowych, użytkowaniu wieczystym, wierzytelności, udziałach w spółkach, dane dotyczące posiadania.

Powiat Mielecki posiada prawo wieczystego użytkowania do nieruchomości położonej w Rzemieniu oznaczonej działką nr 824/3, która stanowi wewnętrzną drogę dojazdową.

III. Dane o zmianach w stanie mienia komunalnego.

W okresie od poprzedniej informacji dotyczącej stanu mienia Powiatu Mieleckiego stan ten uległ zmianie zgodnie z przedłożoną informacją przedstawioną w **załączniku nr 7**.

Powiat Mielecki wypłacił odszkodowanie na rzecz osób fizycznych za zajęcie nieruchomości przy modernizacji dróg powiatowych w kwocie 17 266,00 zł oraz nabył aktami notarialnymi nieruchomości zajęte pod drogi powiatowe za kwotę 29 587,00 zł oraz otrzymał w formie darowizny nieruchomości o wartości 2 602,00 zł – **załącznik nr 11**

IV. Dane o dochodach uzyskanych z tytułu wykonywania prawa własności i innych praw majątkowych oraz z wykonywania posiadania.

Z tytułu wykonywania prawa własności przez Powiat Mielecki w 2016 roku dochody wyniosły:

- z tytułu opłat za trwałe zarząd (**załącznik nr 8**) – 13 489,89 zł,
- za zbyte nieruchomości (**załącznik nr 7**) - 46 615,50 zł brutto,
- z tytułu najmu, dzierżaw i reklam (**załącznik nr 10**) – 917 373,11 zł
- z tytułu zarządzania i administrowania (**załącznik nr 10**) – 52 751,40 zł
- z tytułu usług administracyjnych (**załącznik nr 10**) – 190 339,74 zł
- raty za mieszkania (**załącznik nr 10**) – 2 125,20 zł

V. Inne dane i informacje o zdarzeniach mających wpływ na stan mienia.

Istotny wpływ na stan mienia Powiatu Mieleckiego miały poniesione wydatki na poprawienie stanu technicznego i użytkowego obiektów - tj. koszty związane z remontami bieżącymi, utrzymaniem pustostanów, dopłatami do mieszkań, przeglądami kominiarskimi, podatkiem od nieruchomości, ubezpieczeniem, konserwacjami urządzeń, remontami bieżącymi, środkami czystości, wydatkami związanymi ze zbyciem nieruchomości.

Ponadto informujemy, że zaplanowane do zbycia działki nr 1929/1 i nr 1929/2 zabudowane budynkiem bursy położone w Mielcu, obręb I Stare Miasto wycenione na

kwotę 1 922 850,00 zł nie zostały przez Zarząd Powiatu skierowane na posiedzenie Rady Powiatu o uzyskanie zgody na sprzedaż przedmiotowych nieruchomości.

Działka nr: 576/109 o pow. 0,1422 ha położona w Rzemieniu, gm. Przeclaw, wyceniona w kwocie 44 500,00 zł, działka nr 576/108 o pow. 0,1419 ha położona w Rzemieniu, gm. Przeclaw, wyceniona w kwocie 44 400,00 zł oraz działka nr 576/101 o pow. 0,1418 ha położona w Rzemieniu, gm. Przeclaw, wyceniona w kwocie 44 300,00 zł zostały przeznaczone do zbycia w formie przetargu ustnego nieograniczonego, gdzie pierwszy przetarg odbył się z wynikiem negatywnym – brak chętnych do nabycia, w wyniku czego Zarząd zdecydował nie przeznaczać przedmiotowych działek do dalszego przetargu.



Dyrektor Wydziału
Funduszy, Inwestycji i Gospodarki
Nieruchomościami

Bogdan Renczo



MIENIE POWIATU

Łącznie ; 888 działek o pow. 579,8710 ha w tym;

1/ Drogi powiatowe – 711 działek o pow. 530,2319 ha

2/ Nieruchomości wg. zał. 1,2,3,4,5,6 – 177 działek o pow. 49,6391 ha

**ZESTAWIENIE POWIERZCHNI MIENIA
POWIATU MIELECKIEGO
wg. stanu na dzień 31.12. 2016 rok
działek 888**

- 1. Załącznik nr 1 - 0,9936 ha,**
- 2. Załącznik nr 2 – 5,7789 ha,**
- 3. Załącznik nr 3 – 0,3130 ha**
- 4. Załącznik nr 4 – 11,8852 ha,**
- 5. Załącznik nr 5 – 27,1659 ha,**
- 6. Załącznik nr 6 - 3,4425 ha**
- 7. Załącznik Nr 9 - 530,2919 ha**

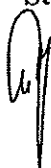
Łączna powierzchnia – 579,8710 ha

Załącznik nr 1

Siedziby Starostwa Powiatowego w Mielcu

Lp.	Nieruchomość – nr działki, ruchomość	pow. w ha	Położenie	uwagi
1	1685/1 1686/3 1686/4	0,3168 0,3939 <u>0,0057</u> 0,7164	Mielec-obręb Stare Miasto ul. Sękowskiego	siedziba uregulowana w KWTB1M/000 48169/5
2	1596/1, 1590/16, 1596/2	0,2267 0,0058 <u>0,0447</u> 0,2772	Mielec obręb- Osiedle ul. Wyspiańskiego	siedziba uregulowana w KW TB1M/000 32982/5 W budynku znajdują swoje siedziby: Starostwo Powiatowe w Mielcu, Poradnia Pedagogiczna, CKPi DN w Mielcu-administrator budynku, Filia Pedagogicznej Biblioteki Wojewódzkiej
Razem		0,9936		

Stan na dzień 31.12.2016 rok



Dyrektor Wydziału
 Funduszy Inwestycji i Gospodarki
 Nieruchomościami


Bogdan Bieniek

Załącznik nr 2

Nieruchomości stanowiące własność Powiatu Mieleckiego zarządzane bezpośrednio przez Szpital Powiatowy im. Edmunda Biernackiego w Mielcu

Lp	Nieruchomość – nr działki, ruchomość	pow. w ha	Położenie	uwagi
1	1646/12, 1646/26, 1646/3 – Szpital Powiatowy w Mielcu im. E. Biernackiego	0,0067 5,7712 <u>0,0010</u> 5,7789	Mielec –obręb 2 Osiedle ul. Żeromskiego	nieruchomość zabudowana budynkami i budowlami Szpitala uregulowana w KW TB1M/00042783/3
Razem		5,7789		

Stan na dzień 31.12.2016 rok



Dyrektor Wydziału
 Funduszy Inwestycyjnych i Gospodarki
 Nieruchomościami

Bogdan Bieniek

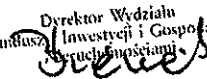
Załącznik nr 3

Nieruchomości stanowiące własność Powiatu Mieleckiego zarządzane bezpośrednio przez Powiatową Stację Pogotowia Ratunkowego Samodzielny Publiczny Zakład w Mielcu

Lp	Nieruchomość – nr działki, ruchomość	pow. w ha	Położenie	uwagi
1	1646/25	0,3130	Mielec –obręb 2 Osiedle ul. Żeromskiego	nieruchomość zabudowana budynkiem pralni i budowlami w KW TB1M/00081923/2
Razem		0,3130		

Stan na dzień 31.12.2016 rok



Dyrektor Wydziału
Funduszy Inwestycyjnych i Gospodarki
Nieruchomościami

Bogdan Bieniek

Załącznik nr 4

Nieruchomości i ruchomości stanowiące własność Powiatu Mieleckiego przekazane w trwały zarząd szkołom ponadpodstawowym – zwolnione z ponoszenia opłat z tytułu trwałego zarządu nieruchomością na podstawie art. 81 ustawy z dnia 7 września 1991 roku o systemie oświaty /Dz.U.Nr 67, poz 329 z późn. zm./

Lp	Nieruchomość – nr działki, ruchomość	pow. w ha	Położenie	uwagi
1	2087/1 2087/3 – Zespół Szkół Ekonomicznych im. bł.ks. Romana Sitki w Mielcu	0,4737 <u>0,0864</u> 0,5601	Mielec obręb Stare Miasto ul. Warszawska 1	uregulowana w KW TB1M/000 48448/5
2	2086/3 2086/4, Zespół Szkół im. prof. Janusza Groszkowskiego w Mielcu	0,2536 <u>0,9659</u> 1,2195	Mielec obręb Stare Miasto ul. Kilińskiego 24,	uregulowana w KW TB1M/000 48865/4 KW TB1M/000 48866/1
3	1814/5, 1814/6, 1814/12, I Liceum Ogólnokształcące im. Stanisława Konarskiego w Mielcu	0,0443 0,2659 <u>0,2523</u> 0,5625	Mielec obręb Stare Miasto ul. Jędrusiów 1	uregulowana w KW TB1M/0000 4561/3
4	½ 1814/11 o pow. 0,0020 ha I Liceum Ogólnokształcące im. Stanisława Konarskiego w Mielcu	0,0010	Mielec obręb Stare Miasto ul. Jędrusiów 1	uregulowana w KW TB1M/000 48831/7 współwłasność
5	78176/92651 cz. 1814/10 o pow. 0,0414 ha (z lokalami 1,2,3,4) I Liceum Ogólnokształcące im. Stanisława Konarskiego w Mielcu	0,0349	Mielec obręb Stare Miasto ul. Jędrusiów 1	uregulowana w KW TB1M/000 48832/4 współwłasność lokale : KW TB1M/00048833/1 TB1M/00048834/8 TB1M/00048835/5
6	1503/32 1503/4 – Zespół Szkół Technicznych w Mielcu	2,7329 <u>0,1222</u> 2,8551	Mielec obręb Osiedle ul. Jagiellończyka 3	uregulowana w KW TB1M/00034991/5
7	1657/13, 1658/1, 1653/5 – II Liceum Ogólnokształcące im. M. Kopernika w Mielcu	1,1657 0,0352 <u>0,1122</u> 1,3131	Mielec obręb Osiedle ul. Żeromskiego 28	uregulowana w KW TB1M/00048813/5
8	2120, 1434/3 – Specjalny Ośrodek Szkolno-Wychowawczy im. Św. Jadwigi Królowej w Mielcu	4,1993 <u>0,4802</u> 4,6795	Mielec obręb 5 Smoczka ul. Królowej Jadwigi 1	uregulowana w KW TB1M/00011190/3 TB1M/00049171/9
9	995 – Zespół Szkół w Radomyślu Wielkim	0,0290	Radomyśl Wielki ul. Rynek 1	uregulowana w KW TB1M/000 56678/5

10	Ruchomość – Zespół Szkół Budowlanych im. Żołnierzy Armii Krajowej w Mielcu	-	Mielec obręb Osiedle ul. Jagiellończyka 3	
11	Ruchomość- Zespół Szkół w Radomyślu Wielkim	-	Radomyśl Wielki	
12	174/12 Centrum Kształcenia Praktycznego i Doskonalenia Nauczycieli w Mielcu	0,6305	Mielec obręb 3 Przemysłowy	Uregulowana w KW TB1M/00073813/9

Razem 11,8852 ha

Stan na dzień 31.12.2016 rok



Dyrektor Wydziału
Funduszy Inwestycyjnych i Gospodarki
Nieruchomościami
Bogdan
Bogdan Bieniek

Załącznik nr 5

Nieruchomości stanowiące własność Powiatu Mieleckiego bezpośrednio zarządzane przez Wydział, Funduszy, Inwestycji, Gospodarki Nieruchomościami

Lp	Nieruchomość – nr działki, ruchomość	pow. w ha	położenie	uwagi
1	1601/3 Przychodnia nr 4 w Mielcu	0,2548	Mielec obręb Osiedle ul. Żeromskiego 17	uregulowana w KW TB1M/000 47763/2
2	1457/9, Przychodnia nr 2 w Mielcu	0,0748	Mielec obręb Osiedle ul. M.Skłodowskiej	uregulowana w KW TB1M/00014058/7
3	1457/6 1. Powiatowy Inspektorat Weterynarii w Mielcu w części 12726/84881, 2. Powiatowa Stacja Sanitarno- Epidemiologiczna w Mielcu w części 59416/84881	0,1785	Mielec obręb Osiedle ul. M.Skłodowskiej	uregulowana w KW TB1M/00054661/9 własność Powiatu Mieleckiego –oddana w nieodpłatne użytkowanie na czas nieokreślony
4	804/2 o pow. 0,3422 ha – Ośrodek Zdrowia w Rzemieniu Lokal użytkowy nr 1 o pow. 179,0 m ² + piwnice o pow. 44,81 m ² i ułamkową częścią w działce wynosząca 23185/51177	0,1550	Rzemień	uregulowana w KW TB1M/00032666/4 współwłasność
5	326/2- Ośrodek Zdrowia w Przeclawiu	0,1695	Przeclaw	uregulowana w KW TB1M/000 47833/4
6	Lokal nr 8 o pow. 100,75 m ² – 101/626 cz. w dz. 1042 – o pow. 0,0834ha Przychodnia nr 6 w Mielcu	0,0134	Mielec obręb Rzochów ul.Rynek Rzochowski 3	101/626 cz. 134 m ² Powiat Mielecki uregulowana w KW TB1M/000 46297/ 7 lokal TB1M/00030503/0 grunt
7	907/5 - Przychodnia nr 5 w Mielcu	0,1737	Mielec obręb Stare Miasto ul. Tańskiego 2	uregulowana w KW TB1M/00047026/4
8	1771- Przychodnia nr 1 w Mielcu	0,0489	Mielec obręb Stare Miasto ul. Sandomierska 25	uregulowana w KW TB1M/00036833/4
9	1929/1, 1929/2 – Internat Szkół w Mielcu – Bursa	0,0322 0,1259 0,1581	Mielec obręb Stare Miasto ul Kościuszki	uregulowana w KW TB1M/00029310/0
10	568/9 - 1,0183 ha, 568/10 – 0,6647 ha, 568/11 – 0,5041 ha, 568/12 – 0,5109 ha, 568/4- 1,5575 ha -R 569/1 – 0,2413 ha, 569/3 – 0,2657 ha,	21,8178	Rzemień	uregulowana w KW TB1M/00048916/7

569/4 - 0,2589 ha, 569/5 - 0,0900 ha, 576/37 0,1394 ha, 576/39 - 0,1014 ha. 576/40 - 0,0896 ha, 576/42- 0,0985 ha, 576/43 - 0,0989 ha, 576/44 - 0,1395 ha, 576/45 - 0,1396 ha, 576/47 - 0,0988 ha, 576/48 - 0,1057 ha, 576/49 - 0,1015 ha, 576/50 - 0,1103 ha, 576/51 - 0,1398 ha, 576/52 - 0,1398 ha,, 576/53 - 0,1103 ha, 576/54 - 0,1085 ha, 576/55 - 0,1103 ha, 576/56 - 0,1103 ha, 576/57 - 0,1399 ha, 576/58 - 0,1397 ha, 576/59 - 0,1099 ha , 576/60 - 0,1099 ha, 576/63 - 0,1397 ha, 576/64 - 0,1099 ha, 576/65 -0,1099 ha, 576/66 - 0,2893 ha, 576/67 - 0,1103 ha 576/68 - 0,1104 ha, 576/69 - 0,1402 ha,, 576/70- 0,1404 ha, 576/71 - 0,1103 ha, 576/72 - 0,1103 ha, 576/73 - 0,6891 ha, 576/74 - 0,1103 ha, 576/75 - 0,1103 ha,, 576/76 - 0,1405 ha, 576/77 - 0,1407 ha, 576/78 - 0,1103 ha, 576/79 - 0,1103 ha, 576/80 - 0,1134 ha, 576/81 - 0,1133 ha, 576/82 - 0,1450 ha, 576/87- 0,1334 ha, 576/89 - 0,1468 ha, 576/90 - 0,1467 ha, 576/91 - 0,1447 ha, 576/93 - 0,1413 ha, 576/94 - 0,1430 ha, 576/95 - 0,1430ha, 576/96 - 0,1320 ha, 576/97 - 0,1341 ha, 576/98 - 0,1375 ha, 576/99 - 0,1375 ha, 576/100 - 0,1415 ha, 576/101 - 0,1418 ha, 576/102 - 0,1375 ha, 576/103 - 0,1375 ha, 576/106 - 0,1375 ha, 576/107 - 0,1375 ha, 576/108 - 0,1419 ha, 576/109 - 0,1422 ha, 576/110 - 0,1375 ha,			
--	--	--	--

	576/111 – 0,1375 ha, 576/114 – 0,1371 ha, 576/115 – 0,1371 ha, 576/116 – 0,1420 ha, 576/121 – 0,1370 ha, 576/122 – 0,1371 ha, 576/123 – 0,1423 ha, 576/124 – 0,1432 ha, 576/125 – 0,1370 ha, 576/130- 0,1375 ha, 576/131- 0,1436 ha , 576/132 – 0,1439 ha, 576/133 – 0,1380 ha, 576/134 – 0,1380 ha, 576/137 – 0,1379 ha, 576/138 – 0,1379 ha, 576/139 – 0,1388 ha, 576/140 – 0,1392 ha, 576/141 – 0,1380 ha, 576/142 – 0,1380 ha, 576/144 – 0,1421 ha, 576/145 – 0,1709 ha, 576/146 – 0,1599 ha, 576/151 – 0,7986 ha, 576/154 - 0,7985 ha, 576/158 – 0,6517 ha, 576/160 – 0,6517 ha, 576/162 – 0,7774 ha, 576/164 – 0,7775 ha, 806 – 0,1589 ha, 809/2 – 0,0113 ha, 809/4 – 0,0099 ha, 809/5- 0,2753 ha, 808/1- 0,0312 ha, 818/2 – 0,0884 ha, 819/16- 0,0081ha - garaż, 819/19- 0,0080ha – garaż			
11	6662/46103 cz. dz. 812/6 o pow. 0,0161 ha Rzemień – nieruchomość zabudowana „młynówka” 7 lokali mieszkalnych zbytych, 1 lokal wynajęty	0,0716	Rzemień	uregulowana w KW TB1M/00072889/5 współwłasność
12	½ 824/3 o pow. 0,0220 ha Rzemień – droga dojazdowa	0,0110	Rzemień	uregulowana w KW TB1M/00074540/1 współwłasność w wieczystym użytkowaniu
13	2/20 z dz.819/8 o pow. 0,0147 ha – Rzemień – dojazd do garaży i budynku mieszkalnego (819/9)	0,0516	Rzemień	uregulowana w KW TB1M/00070620/8 współwłasność
14	805/9 – garaż nr 10 , 805/11 – garaż nr 8, 805/12 – garaż nr 7 (garaże) m. Mielec, Obr. 5 Smoczka ul. Korczaka (garaże)	0,0060 0,0032 0,0032 0,0124	Mielec obręb 5 Smoczka	uregulowana w KW TB1M/00067781/8
15	cz. 124/377 w dz. 805/8 o pow. 0,0979 ha,	0,0322	Mielec obręb 5 Smoczka	uregulowana w KW

	m. Mielec, Obr. 5 Smoczka ul. Korczaka (dojazd do garaży)			TB1M/00067383/0 (współwłasność)
16	3/70 w dz. 805/4 o pow. 0,1355 ha m. Mielec, Obr. 5 Smoczka ul. Korczaka (dojazd do garaży)	0,0058	Mielec obręb 5 Smoczka	uregulowana w KW TB1M/00066892/4 (współwłasność)
17	2986/73 -R m. Mielec Obr.5 Smoczka ul. Korczaka (dz. przy torach)	0,2490	Mielec, obręb 5 Smoczka	uregulowana w KW TB1M/00082040/5
18	1339/10 m. Mielec ob. 1 Stare Miasto ul. Sękowskiego	0,0044 ha	Mielec obręb 1 Stare Miasto ul. Sękowskiego	uregulowana w KW TB1M/000 69790/0
19	1913/7, 1913/9 m. Mielec obręb 1 Stare Miasto ul. Kościuszki	0,0289 <u>0,0038</u> 0,0327	Mielec obręb 1 Stare ul. Kościuszki	Uregulowana TB1M/00069790/0
20	578/1, 593/2, 598/1, 640/3, 641/1, 642/1 obr. 44 Szydłowiec gm. Mielec	3,7529 ha	obr. 44 Szydłowiec gm. Mielec	Łuże - KW TB1M/00083540/7
21	1457/8 o pow. 0,0113 ha m. Mielec obręb 2 Osiedle ul. Skłodowskiej współwłasność Powiatu Mieleckiego w 1/2części	0,0057 ha	m. Mielec obręb 2 Osiedle ul. Skłodowskiej	Akt nota Rep. A 4979/2015 z dnia 01.10.2015r Nowe Kw

Razem

27,1659

136 działki

Stan na dzień 31.12.2016 rok

Dyrektor Wydziału
 Funduszy Europejskich i Gospodarki
 Nieruchomościami

Bogdan Bieniek

Załącznik nr 6

Nieruchomości stanowiące własność Powiatu Mieleckiego przekazane w trwały zarząd jednostkom organizacyjnym Powiatu Mieleckiego.

Lp	Nieruchomość – nr działki, ruchomość	pow. w ha	położenie	uwagi
1	1456/6 – Powiatowy Urząd Pracy w Mielcu	0,3476 ha	Mielec obręb Osiedle ul. Chopina 16	uregulowana w KW TB1M/00040045/4
2	2245 - Dom Pomocy Społecznej im. Ks. Kard. Wyszyńskiego w Mielcu	1,8581 ha	Mielec obręb 5 Smoczka ul. Wyszyńskiego 16	uregulowana w KW TB1M/00037369/7
3	2986/16, 2986/17, 2996/18, 2986/25, 2986/35, 188/379 cz 2986/8 (lokal nr 1) – Powiatowy Zarząd Dróg w Mielcu	0,5476 ha	Mielec obręb 5 Smoczka ul. Korczaka 6a	uregulowana w KW TB1M/00054940/9 TB1M/00054732/8 TB1M/00064430/4
4	2986/72, 2986/15 m. Mielec Obr.5 Smoczka – Powiatowy Zarząd Dróg w Mielcu	0,1482 ha	Mielec obręb 5 Smoczka ul. Korczaka	Uregulowana w KW TB1M/00054940/9
5	1653/4, 1654 m. Mielec obr.2 Osiedle ul. S. Żeromskiego 34 - Powiatowe Centrum Pomocy Rodzinie w Mielcu	0,4586 ha	Mielec obręb2 Osiedle ul. St. Żeromskiego	Uregulowana w KW TB1M/00048915/0
6	2986/70 m. Mielec Obr. 5 Smoczka -Powiatowy Zarząd Dróg w Mielcu	0,0733 ha	Mielec obr.5 Smoczka ul. Korczaka	Uregulowana w KW TB1M/00054940/9 Mieleckiego
7	1596/1, 1596/2, 1590/16 łączna pow. 0,2772 ha w 958/29312 częściach – Mielec, obręb II Osiedle ul. Wyspiańskiego 6 – Centrum Obsługi Jednostek Powiatu Mieleckiego	0,0091 ha	Mielec obręb 1 Osiedle ul. Wyspiańskiego 6	Uregulowana w KW TB1M/00032982/5
Razem		3,4425 ha		13 działek

Stan na dzień 31.12.2016 rok

Dyrektor Wydziału
Funkcyjnego, Inwestycji i Gospodarki
Nieruchomościami
Bogdan Bieniek
Bogdan Bieniek

Załącznik nr 7

Nieruchomości stanowiące własność Powiatu Mieleckiego zbyte w okresie 01.01.2016 r. – 31.12.2016 r.

Lp	Przedmiot sprawy	Forma zbycia	Cena zbycia brutto	Uwagi
1	Działka nr 1913/8 o pow. 0,0161 ha, niezabudowana, położona w Mielcu obręb I Stare Miasto przy ul. Kościuszki	Sprzedaż w trybie bezprzetargowym	18 450,00 zł	Akt notarialny nr 1066/2016 z dnia 08.03.2016 r.
2	Lokal mieszkalny nr 2 Udział 5320/26004 cz. w dz. nr 819/9 Działka nr 819/24 o pow. 0,0077 ha zabudowana garażem, Udział w 2/20 cz. w dz. nr 819/8 Położone w Rzemieniu, gm. Przecław	Sprzedaż w trybie bezprzetargowym	187,64 zł 1536,00 zł 2044,00 zł <u>2144,75 zł</u> 5912,39 zł	Akt notarialny 5534/2016 z dnia 11.10.2016 r.
3	Lokal nr 1 Udział w 3620/46103 cz. w dz. 812/6 Położony w Rzemieniu, gm. Przecław	Sprzedaż w trybie bezprzetargowym	161,12 zł <u>915,00 zł</u> <u>1076,12 zł</u>	Akt notarialny 5541/2016 z dnia 11.10.2016 r.
4	Lokal nr 1 Udział w 3940/26004 cz. w dz. 819/9 Dz. nr 819/21 o pow. 0,0078 ha zabudowana garażem Udział 2/20 cz. w dz. 819/8 Położone w Rzemieniu, gm. Przecław	Sprzedaż w trybie bezprzetargowym	138,97 zł 1138,00 zł 2055 zł <u>1743,70 zł</u> 5075,67 zł	Akt notarialny 5548/2016 z dnia 11.10.2016 r.
5	Lokal nr 6 Udział w 8264/46103 cz. w dz. 812/6 Położone w Rzemieniu, gm. Przecław	Sprzedaż w trybie bezprzetargowym	348,02 zł <u>2088 zł</u> 2436,02 zł	Akt notarialny 3567/2016 z dnia 12.10.2016 r.
6	Dz. nr 6417 o pow. 0,0124 ha położona w Mielcu obręb III Przemysłowy	Przetarg ustny nieograniczony	13 665,30 zł	Akt notarialny 3950/2016 z dnia 14.11.2016 r.

46 615, 50 zł

Dyrektor Wydziału
Funduszy, Inwestycji i Gospodarki
Nieruchomościami
Bogdan B...

Załącznik nr 8

Dochody uzyskane z tytułu przekazania w trwały zarząd nieruchomości stanowiących własność Powiatu Mieckiego na rzecz następujących jednostek organizacyjnych w 2016 roku;

1. Powiatowego Zarządu Dróg w Mielcu , ul. Korczaka 6 – 7.607,44 zł
(zwolnione z VAT)
2. Domu Pomocy im. Stefana Kardynała Wyszyńskiego w Mielcu – 3.471,52 zł
(zwolnione z VAT)
3. Powiatowego Urzędu Pracy w Mielcu , ul. Chopina 16 - 4.531,98 zł
(zwolnione z VAT)
4. Powiatowego Centrum Pomocy Rodzinie w Mielcu, ul. Żeromskiego 34 – 57,19 zł (bonifikata 99%)
(zwolnione z VAT)
5. Centrum Obsługi Jednostek Powiatu Mieckiego w Mielcu, ul. Wyspiańskiego 6 – 821, 76 zł



Dyrektor Wydziału
Funduszy Inwestycyjnych i Gospodarki
Nieruchomościami
Bieniek
Bogdan Bieniek

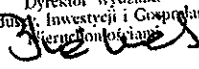
Załącznik nr 9

Zestawienie stanu dróg powiatowych w poszczególnych gminach uregulowanych na rzecz Powiatu Mieckiego – własność Powiatu Mieckiego została ujawniona w ewidencji gruntów i księgach wieczystych.

gminy	ilość działek	powierzchnia w ha
Borowa	30	21,7744
Czermin	58	45,8391
Gawłuszowice	23	17,5350
Miasto Mielec	92	48,3329
Gmina Mielec	108	63,9557
Padew Narodowa	50	45,7358
Przeclaw	117	74,3832
Radomyśl Wielki	92	91,3593
Tuszów Narodowy	84	55,3322
Wadowice Górne	56	65,9843
Razem	711	530,2319

Stan na dzień 31.12.2016 rok



Dyrektor Wydziału
Funduszy Inwestycyjnych i Gospodarki
Miejscowej

Bogdan Bieniek

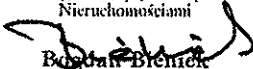
Załącznik Nr 10

Zestawienie wartości z najmu lokali użytkowych w budynkach stanowiących własność Powiatu Mieleckiego za 2016 rok

Lp.	Nazwa	Wartość brutto
1.	Czynsz za najem lokali użytkowych	898 987, 75 zł
2.	Czynsz z mieszkań	3 941,69
3.	Dzierżawa gruntu	3 900,56
4.	Czynsz za reklamy	6 224,40
5.	Najem garaży	4 318,71
6.	Należności z tytułu zarządzania nieruchomością przy ul. Skłodowskiej 10	19 164,60
7.	Należności z tytułu zarządzania nieruchomością przy ul. Wyspiańskiego 6	33 586,80
8.	Opłaty za usługi administracyjne	190 339,64
9.	Raty za mieszkania	2 125,20
	Razem:	1 162 589,45

Stan na dzień 31.12.2016 rok



Dyrektor Wydziału
Funduszy, Inwestycji i Gospodarki
Nieruchomościami

Bogdan Bieniek

Załącznik nr 11**Wykaz nabytych działek zajętych pod drogi powiatowe w 2016 roku na Powiat Mielecki**


nr działki pow. obr.	własność	Podstawa do wypłaty	wartość
269/1 o pow. 0,0153 ha Książnice, gm. Mielec	Maria Miodunka Książnice 1 39-300 Mielec	Odszkodowanie Uchwała Nr 69/453/2016 Zarządu Powiatu Mieleckiego z dnia 13.06.2016 r. Protokół z rokowań z dnia 07.09.2016 r.	4 756,00 zł
606/4 o pow. 0,0540 ha Szafranów, gm. Czermin	Stanisław Działo Szafranów 4 39-304 Czermin	Odszkodowanie Uchwała Nr 69/452/2016 Zarządu Powiatu Mieleckiego z 13.06.2016 r. Protokół z rokowań z dnia 16.06.2016 r.	12 510,00 zł
1049/2 o pow. 0,0015 ha 1550/18 o pow. 0,0025 ha Tuszyma, gm. Przecław	Ewa Kosiorowska Tuszyma 772 39-321 Tuszyma	Nabycie Akt notarialny Nr 2158/2016 z dnia 27.04.2016 r.	1 200,00 zł
311/1 o pow. 0,0069 ha Dębiaki, gm. Tuszów Narodowy	Henryk i Zyta Wajdzik Dębiaki 16 39-333 Sarnów	Nabycie Akt notarialny Nr2164/2016 z dnia 27.04.2016 r.	658,00 zł
312/1 o pow. 0,0020 ha Dębiaki, gm. Tuszów Narodowy	Krystyna Stypa Sarnów 70 39-333 Sarnów	Nabycie Akt notarialny NrNr2170/2016 z dnia 27.04.2016 r.	191,00 zł
875/2 o pow. 0,0294 Tuszyma, gm. Przecław	Tomasz i Dorota Rygula Ul. Sękowskiego 2A/16 39-300 Mielec	Nabycie Akt notarialny Nr 2686/2016 z dnia 18.05.2016 r.	8 408,00 zł
309/5 o pow. 0,0012 ha Dębiaki, gm. Tuszów Narodowy	Roman Dudzik Dębiaki 24 39-333 Sarnów	Nabycie Akt notarialny Nr 2951/2016 z dnia 30.05.2016 r.	114,00 zł
310/1 o pow. 0,0033 ha Dębiaki, gm. Tuszów Narodowy	Józefa Dudzik Dębiaki 49 39-333 Sarnów	Nabycie Akt notarialny Nr 2945/2016 z dnia 30.05.2016 r.	315,00 zł
1466/2 o pow. 0,0063 ha Tuszyma, gm. Przecław	Dawid Szalda Tuszyma 549 39-321 Tuszyma	Nabycie Akt notarialny Nr 2957/2016 z dnia	1 852,00 zł

		30.05.2016 r.	
852/1 o pow. 0,0003 855/14 o pow. 0,0263 ha Złotniki, gm. Mielec	Stanisław Faber Złotniki 1 39-300 Mielec	Nabycie Akt notarialny Nr 3310/2016 z dnia 15.06.2016 r.	13 369,00 zł
613/1 o pow. 0,0019 ha 614/1 o pow. 0,0008 ha 615/1 o pow. 0,0065 ha 626/1 o pow. 0,0014 ha Dobrynin, gm. Przeclaw	Mariusz i Marta Helowicz Dobrynin 210 39-322 Rzemień	Nabycie Akt notarialny Nr 3304/2016 z dnia 15.06.2016 r.	3 480,00zł
240/1 o pow. 0,0124 ha 672/16 o pow. 0,0148 ha 672/18 o pow. 0,0029 ha Dębiaki, gm. Tuszów Narodowy	Gmina Tuszów Narodowy	Darowizna Akt notarialny Nr 4825/2016 z dnia 30.08.2016 r.	Wartość darowizny 2 602,00 zł
0,1897 ha łączna powierzchnia działek zajętych pod drogi powiatowe nabyte na rzecz Powiatu Mieleckiego, które są w Zarządzie PZD Mielec			46 853,00 zł Nie uwzględniono kwoty darowizny

Stan na dzień 31.12.2016 rok



Dyrektor Wydziału
Finansów, Inwestycji i Gospodarki
Nieruchomościami



Bogdan Bienick